

**MUNICIPIUL BUCUREȘTI**  
**CONSILIUL LOCAL AL SECTORULUI 1**

**PROIECT**

**HOTĂRÂRE**

*privind aprobarea Plan Urbanistic de Detaliu (PUD)*

**STR. MIRON COSTIN NR. 50 - SECTOR 1 AL MUNICIPIULUI BUCUREȘTI**

**Având în vedere:**

- Expunerea de motive a Primarului sectorului 1;
- Raportul de specialitate nr. 2474/02.08.2018 al Arhitectului Șef al Sectorului 1;
- Raportul Comisiei de administrare a domeniului public, de organizare și dezvoltare urbanistică, realizarea lucrărilor publice, protecția mediului înconjurător a Consiliului Local al sectorului 1;

Ținând cont de Raportul informării și consultării publicului, redactat în conformitate cu prevederile Ordinului nr. 2701/2010 emis de Ministerul Dezvoltării Regionale și Turismului, pentru aprobarea Metodologiei de informare și consultare a publicului cu privire la elaborarea sau revizuirea planurilor de amenajare a teritoriului și de urbanism și prevederile Hotărârii Consiliului Local al Sectorului 1 al Municipiului București nr. 36/15.03. 2011 prin care s-a aprobat Regulamentul local de implicare a publicului în elaborarea sau revizuirea planurilor de urbanism și de amenajarea teritoriului ce intră în competența de aprobare a Consiliului Local al Sectorului 1 al Municipiului București;

**Văzând documentele emise:**

- Avizul Arhitectului Șef nr. 272/01.08.2018 emis de Primăria Sectorului 1 București;
- Avizul Comisiei Tehnice de Circulație - P.M.B. nr. 8452/13.06.2018;
- Studiu de rețele însoțit de specialist ing. Alina Maria Anca V.U.I. Mareș;
- Documentația este însoțită de ilustrare volumetrică însoțită de arh. Daniel Ciocăzanu și studiu de însoțire însoțit de urb. Alexandra Bogdan.

**Ținând seama de prevederile:**

- Legii nr. 50/1991 privind autorizarea executării lucrărilor de construcții, cu modificările și completările ulterioare;
- Legii nr. 350 /2001 privind amenajarea teritoriului și urbanismul, cu modificările și completările ulterioare;
- Hotărârii Guvernului nr. 525/1996 pentru aprobarea Regulamentului General de Urbanism, modificată și completată;
- P.U.G. – Municipiul București aprobat prin H.C.G.M.B. nr. 269/21.12.2000 și prelungit cu H.C.G.M.B. nr. 324/2010, H.C.G.M.B. nr. 241/2011, H.C.G.M.B. nr. 232/2012 H.C.G.M.B. și nr. 224/15.12.2015.
- Hotărârii Consiliului Local al Sectorului 1 nr.259/21.12.2016 pentru aprobarea Regulamentului local de implicare a publicului în elaborarea sau revizuirea planurilor de urbanism și de amenajare a teritoriului;

În temeiul prevederilor art. 45 alin. (2) lit. e), art. 81 alin. (2) lit. i) și art.115 alin.(1) lit.b) din Legea administrației publice locale nr. 215/2001, republicată, cu modificările și completările ulterioare,

**CONSILIUL LOCAL AL SECTORULUI 1**  
**HOTĂRĂȘTE:**

**Art.1.-** Se aprobă documentația de urbanism “**P.U.D. – STR. MIRON COSTIN NR. 50 - SECTOR 1, BUCUREȘTI**”, în conformitate cu Avizul Arhitectului Șef nr. 272/01.08.2018, prezentat în anexa nr. 1 și cu Planșa de Reglementări vizată, prezentată în anexa nr. 2.

**Art.2.-** Prezenta documentație de urbanism are caracter de reglementare specifică și nu dă dreptul la construire până la obținerea autorizației de construire.

**Art.3.-** Planul Urbanistic de Detaliu detaliază prevederile documentațiilor de rang superior și este valabil până la aprobarea unor alte reglementări urbanistice modificatoare.

**Art.4.-**Anexele nr. 1 și nr. 2 fac parte integrantă din prezenta hotărâre.

**Art.5.-** (1) Primarul Sectorului 1 și Arhitectul Șef al Sectorului 1 vor duce la îndeplinire prevederile prezentei hotărâri.

(2) Serviciul Secretariat General, Audiențe va asigura comunicarea prezentei, entităților menționate la alin. (1), precum și Instituției Prefectului Municipiului București

Această hotărâre a fost adoptată azi, ...../.....2018, în ședința .....a Consiliului Local al Sectorului 1, convocată în temeiul art. 39 alin. (...) din Legea administrației publice locale nr. 215/2015, republicată, cu modificările și completările ulterioare.

**PREȘEDINTE DE ȘEDINȚĂ,**

**CONTRASEMNEAZĂ,**

**SECRETAR**

**Daniela Nicoleta Cefalan**

**Nr.:**

**Data:**



Ca urmare a cererii adresate de [redacted] cu adresa în [redacted] înregistrată la nr. 7311 din 22.02.2018, completată cu nr. 24159 din 19.06.2018, în conformitate cu prevederile Legii nr. 350/2001 privind amenajarea teritoriului și urbanismul, cu modificările și completările ulterioare, se emite următorul:

AVIZ NR. 272/01.08.2018  
PENTRU

**PUD – Str. MIRON COSTIN NR. 50 - SECTOR 1, BUCUREȘTI**  
**Construire imobil locuință individuală S+P+2E-3R**

**GENERAT DE IMOBILUL:** în suprafață de 400,00mp din acte (326,00 din măsurătorile cadastrale), proprietate privată conform informațiilor din Extrasul de Carte Funciară nr. 242864, eliberat la data de 09.01.2018.

**INITIATOR:** [redacted]

**PROIECTANT:** S.C. ARX DESIGN CONCEPT S.R.L.

**SPECIALIST CU DREPT DE SEMNATURA RUR:** urb. Alexandra Bogdan (RUR: D,F6, E).

**AMPLASARE, DELIMITARE, SUPRAFAȚĂ ZONA STUDIATĂ ÎN PUD:** Zona studiată prin PUD include parcelele învecinate imobilului care a generat documentația, delimitată astfel: Nord- Str.G-ral Alexandru Cernat; Sud – Str. Miron Costin nr. 48; Vest – artera de circulație Str. Miron Costin; Est- Str.G-ral Alexandru Cernat nr.17.

**PREVEDERI PUG/ PUZ APROBATE ANTERIOR:** terenul este cuprins în PUG aprobat cu HCGMB nr.269/2000, cu valabilitate prelungită în subzona **M3** - subzona mixta cu clădiri având regim de construire continuu sau discontinuu și înălțimi maxime de P+4 niveluri, cu POTmax.= 60 % cu posibilitatea acoperirii restului terenului în proporție de 75% cu clădiri cu max.2 niveluri (8m) pentru activități comerciale, CUTmax.=2,5mp ADC/mp.teren; înălțimea maximă admisibilă în planul fațadei nu va depăși distanța dintre aliniamente; pot fi adăugate suplimentar unul sau două niveluri în funcție de volumetria caracteristică străzii, cu condiția retragerii acestora în limitele unui arc de cerc cu raza de 4,0 m continuat cu tangenta sa la 45 grade. Imobilul nu se află pe lista cuprinzând monumente istorice actualizată în 2015 sau la mai puțin de 100m de imobile aflate pe această listă, conform informațiilor din Certificatul de urbanism nr. 2032/177/M/42247 din 06.12.2017.

**Indicatorii urbanistici reglementați:** POTmax.= 60 % cu posibilitatea acoperirii restului terenului în proporție de 75% cu clădiri cu max.2 niveluri (8m) pentru activități comerciale, CUTmax.=2,5mp ADC/mp.teren; înălțimea maximă admisibilă în planul fațadei nu va depăși distanța dintre aliniamente; pot fi adăugate suplimentar unul sau două niveluri în funcție de volumetria caracteristică străzii, cu condiția retragerii acestora în limitele unui arc de cerc cu raza de 4,0 m continuat cu tangenta sa la 45 grade.

**Retragerea minimă față de aliniament** – în cazul străzilor cu fronturi continue dispuse pe aliniament, clădirile se amplasează pe aliniament.

**Retragerea față de limita posterioară a terenului** – jumătate din înălțimea clădirii măsurată la cornișă dar nu mai puțin de 5.00m.

**PREVEDERI PUD - PROPUSE:**

**Retrageri minime față de limitele laterale – dreapta** – min. 4,00 m spre față lot, parțial la limita proprietății; **stânga** – la aliniament.

**Retrageri minime față de limita posterioară** – min. 3,00 m.

Construcția se va amplasa cu respectarea specificațiilor planului de reglementări vizat spre neschimbare.

**CIRCULAȚII ȘI ACCESE:** Parcare și gararea autovehiculelor vor respecta „Normele privind asigurarea numărului minim de locuri de parcare pentru noile construcții și amenajări autorizate pe teritoriul Municipiului București și a prospectelor necesare unei corecte funcționări a arterelor de circulație” aprobate prin HCGMB nr. 66/2006. Accesul auto și pietonal se va realiza din Str. Miron Costin, în conformitate cu Aviz Comisia Tehnică de Circulație nr. 8452/13.06.2018, emis de Primăria Municipiului București.

**ECHIPARE TEHNICO-EDILITARĂ:** Este obligatorie racordarea construcțiilor la rețelele publice de alimentare cu apă, canalizare, energie electrică. Studiu de rețele însoțit de ing. Alina Maria Anca V.U.I. Mareș.

Documentația este însoțită de ilustrare volumetrică însoțită de arh. Daniel Ciocăzanu și studiu de însorire însoțit de urb. Alexandra Bogdan.

În urma ședinței Comisiei tehnice de amenajare a teritoriului și urbanism nr. 10/17/19.06.2018, se avizează favorabil Planul urbanistic de detaliu.

Prezentul aviz este un aviz tehnic și poate fi folosit numai în scopul aprobării P.U.D.

Elaboratorul și beneficiarul PUD răspund pentru exactitatea datelor și veridicitatea înscrisurilor cuprinse în PUD care face obiectul prezentului aviz, în conformitate cu art. 63 alin. (2) litera g) din Legea nr. 350/ 2001 privind amenajarea teritoriului și urbanismul, cu modificările și completările ulterioare.

Documentația tehnică pentru autorizarea executării lucrărilor de construire (DTAC) se poate întocmi numai după aprobarea P.U.D. și cu obligativitatea respectării întocmai a prevederilor acestuia.

Prezentul aviz este valabil de la data emiterii sale pe toată durata de valabilitate a certificatului de urbanism urbanism nr. 2032/177/M/42247 din 06.12.2017, emis de Primăria Sectorului 1 al Municipiului București. În cazul neadoptării documentației PUD în plenum Consiliului Local al Sectorului 1, în termenul de valabilitate al acestuia, procedura trebuie reluată. După aprobare, acesta rămâne valabil atâta timp cât Hotărârea de aprobare este în vigoare.



Șef birou,  
Raluca Mihaela Epifan

Întocmit,  
Alina Miru



PRIMĂRIA A FOST CERTIFICATĂ ISO 9001:2008  
PRIVIND SISTEMUL DE MANAGEMENT AL  
CALITĂȚII ÎN URMA AUDITULUI DE  
CERTIFICARE DE CĂTRE ORGANISMUL  
ACREDITAT PENTRU CERTIFICAREA  
SISTEMELOR DE MANAGEMENT AL CALITĂȚII  
SR EN 45012 "AEROO"

Bd. Banu Manta nr. 9, Sectorul 1 București; 011222  
Tel. +40-21-319.10.13; Fax: +40-21-319.10.06

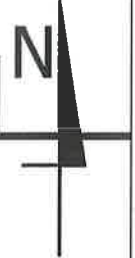
Email: [registratura@primariasector1.ro](mailto:registratura@primariasector1.ro)  
<http://www.primariasector1.ro>



# P . U . D . STR MIRON COSTIN NR.50, SECTOR 1, BUCURESTI

## CONSTRUIRE LOCUINTA UNIFAMILIALA - S+P+2E+3R

REGLEMENTARI URBANISTICE s c a r a 1 : 5 0 0



### LEGENDA

#### LIMITE

- LIMITA ZONA STUDIATA
- LIMITA P.U.D.
- LIMITE CADASTRALE
- LIMITE DOCUMENTATII DE URBANISM APROBATE

#### FUNCTIUNI

- LOCUINTE UNIFAMILIALE
- LOCUINTE COLECTIVE
- ANEXE
- PARCELA
- SPATII PLANTATE

#### CIRCULATII

- CIRCULATII PIETONALE
- CIRCULATII CAROSABILE

#### PROPUNERE

- EDIFICABIL MAXIM
- CONSTRUCTIE PROPUSA
- ACCES CAROSABIL PE LOT
- ACCES PIETONAL PE LOT
- PLATFORMA GUNOI

#### BILANT TERITORIAL PROPUIS - UTR 9

FUNCTIUNEA	SUPRAFATA (mp)	%
CONSTRUCTII	195.60	60
SPATIU PLANTAT	97.80	30
CIRCULATII	32.60	10
<b>SUPRAFATA TOTALA</b>	<b>326.00</b>	<b>100</b>

#### INDICATORI URBANISTICI

Slot: 326.00 mp masurata (400.00 mp din acte)

POT : 60 %

CUT : 2,5 MP ADC/MP TEREN

RHmax: S+P+2E+3Er

Hmax: 15.00 m

Parcarea se va realiza c.f. HCGMB 66/2006.

**ARX Design Concept SRL**

J40/988/2016; RO 35501691  
Str. Dej nr.13A, sector 1, Bucuresti

SEF PROIECT URB. A. BOGDAN

PROIECTAT/  
DESENAT URB. A. BOGDAN

PROIECT:  
P . U . D . STR MIRON COSTIN NR.50, SECTOR 1,  
BUCURESTI - CONSTRUIRE LOCUINTA UNIFAMILIALA  
- S+P+2E+3R

BENEFICIAR: [REDACTED]

TITLUL PLANSEI: REGLEMENTARI URBANISTICE

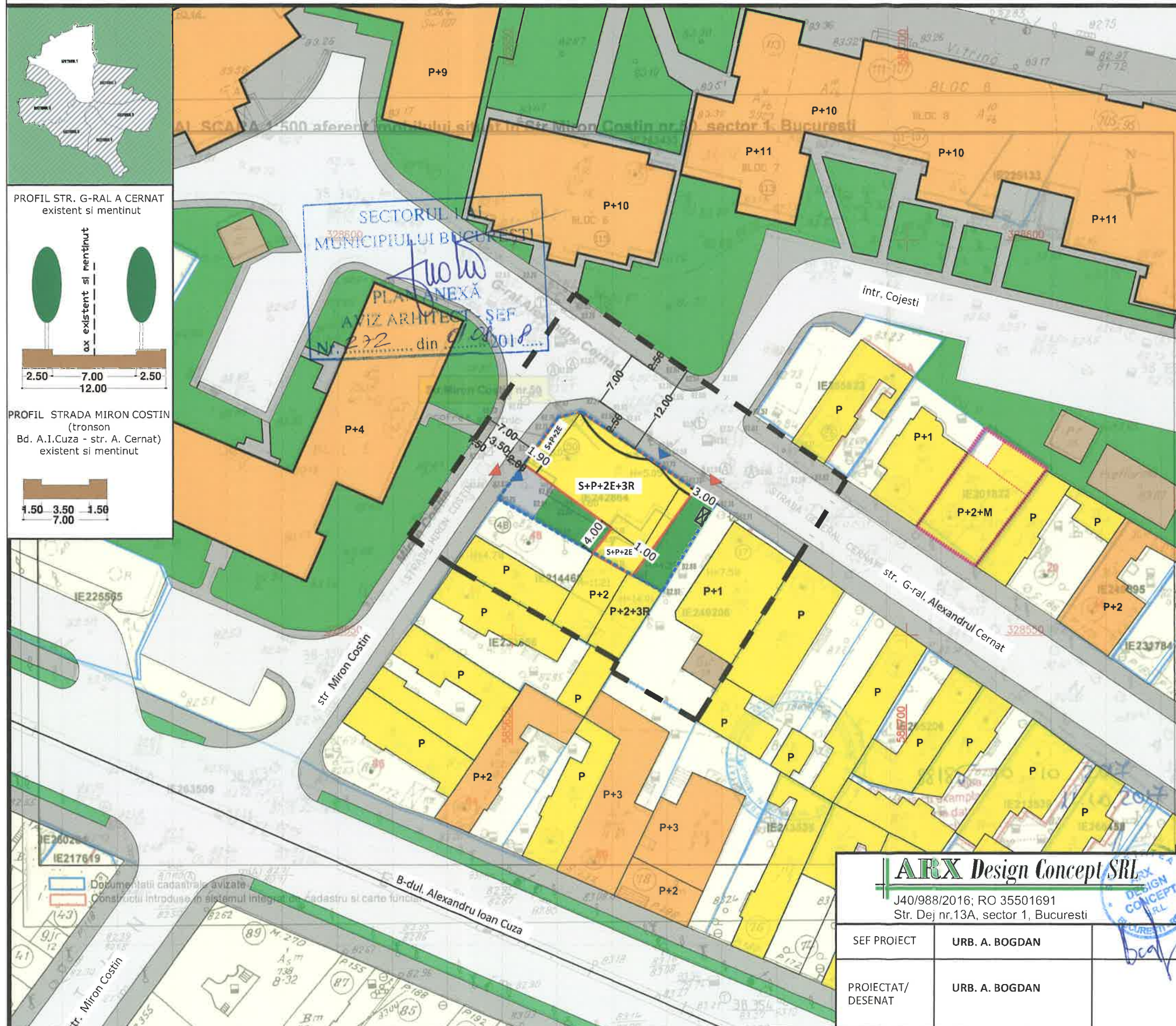
SCARA: 1 : 500

FAZA:  
P.U.D.

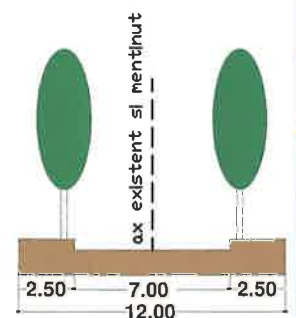
PR. NR:  
.../2018

DATA:  
IANUARIE  
2018

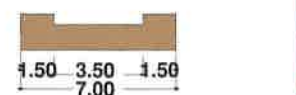
PLANSA NR:  
2



PROFIL STR. G-RAL A CERNAT  
existent si mentinut



PROFIL STRADA MIRON COSTIN  
(tronsoan  
Bd. A.I.Cuza - str. A. Cernat)  
existent si mentinut





## EXPUNERE DE MOTIVE

Având în vedere Legea administrației publice locale nr. 215/2001, cu modificările și completările ulterioare, și Legii 350/2001 privind amenajarea teritoriului și urbanismul, cu modificările și completările ulterioare, se emite prezenta **Expunere de motive**:

Amplasamentul ce face obiectul reglementării urbanistice este situat în intravilanul Sectorul 1 al Municipiului București.

Conform prevederilor art. 48 al Legii nr. 350/2001 privind amenajarea teritoriului și urbanismul, cu modificările și completările ulterioare, planul urbanistic de detaliu are caracter de reglementare specifică pentru o parcelă în relație cu parcelele învecinate. Planul urbanistic de detaliu nu poate modifica planurile de nivel superior.

Planul urbanistic de detaliu **Str. Miron Costin nr.50**, este instrumentul de proiectare urbană care detaliază modul specific de construire în raport cu funcționarea zonei și cu identitatea arhitecturală a acesteia, în baza unui studiu de specialitate, retragerile față de limitele laterale și posterioare ale parcelei, modul de ocupare a terenului, accesul auto și pietonal, conformarea arhitectural-volumetrică.

Proiectul de hotărâre privind aprobarea Planului Urbanistic de Detaliu (PUD) **Str. Miron Costin nr.50**, sector 1, împreună cu anexele sale Avizul Arhitectului Șef nr. *272/01.08.2018* și Planul de reglementări vizat spre neschimbare, însoțit de Raportul de specialitate al Arhitectului - Șef nr. *274/02.08.2018*, emis în vederea fundamentării deciziei Consiliului Local al Sectorului 1 București, Expunerea de motive a Primarului Sectorului 1 al Municipiului București, pentru aprobarea PUD, se supune dezbaterii Consiliului Local al Sectorului 1 București, în temeiul prevederilor art. 45 alin. (2) lit. e), art. 81, alin. (2), lit. i), din Legea administrației publice locale nr. 215/2001, republicată

**În scopul de mai sus, prezentăm spre dezbateră alăturatul proiect de hotărâre.**

  
**Primarul Sectorului 1 al Municipiului București**  
**Delegare de atribuții conform art. 112 din**  
**Legea nr. 215/2001**  
**Administratorul public al Sectorului 1 al Municipiului București,**  
**PETRUȚA ULMEANU**

**Sef Serviciu Legislatie, Spatii cu alta destinatie decat cea de locuinta**  
**Beatrice Florentina Moja**

  
**Director Directia Juridica**  
**Alexandrina Gabriela Culea**

  
**Redactat**  
**Alina Miru**

**SECTORUL 1 AL MUNICIPIULUI BUCUREȘTI**  
**BIROU REGLEMENTĂRI URBANISTICE ȘI ARHIVĂ**  
Nr. 2434/02.08.2018

**Raport de specialitate**  
privind aprobarea Planului Urbanistic de Detaliu  
pentru construcții definitive pe teren proprietate privată  
situat în Sectorul 1 al Municipiului București

Prezentul Raport de specialitate se emite în conformitate cu prevederile Legii administrației publice locale nr. 215/2001, cu modificările și completările ulterioare și ale Legii 350/2001 privind amenajarea teritoriului și urbanismul, cu modificările și completările ulterioare.

Conform prevederilor art. 48 al Legii nr. 350/2001 privind amenajarea teritoriului și urbanismul, cu modificările și completările ulterioare, planul urbanistic de detaliu are caracter de reglementare specifică pentru o parcelă în relație cu parcelele învecinate. Planul urbanistic de detaliu nu poate modifica planurile de nivel superior.

**PUD – STR. MIRON COSTIN NR. 50 - SECTOR 1**  
**Construire locuință individuală S+P+2E-3R**

Imobilul care a generat documentația de urbanism este compus din teren în suprafață de 400,00 mp din acte de proprietate, proprietate privată. Terenul este cuprins în PUG aprobat cu HCGMB nr.269/2000, cu valabilitate prelungită în subzona **M3** - subzona mixta cu cladiri avand regim de construire continuu sau discontinuu și înalțimi maxime de P+4 niveluri, cu POTmax.= 60 % cu posibilitatea acoperirii restului terenului în proporție de 75% cu cladiri cu max.2 niveluri (8m) pentru activități comerciale, CUTmax.=2,5mp ADC/mp.teren; înalțimea maxima admisibila în planul fatadei nu va depasi distanta dintre aliniamente ; pot fi adaugate suplimentar unul sau doua niveluri în functie de volumetria caracteristica strazii, cu conditia retragerii acestora în limitele unui arc de cerc cu raza de 4,0 m continuat cu tangenta sa la 45 grade. Imobilul nu se afla pe lista cuprinzand monumente istorice actualizata în 2015 sau la mai puțin de 100m de imobile aflate pe aceasta lista, conform informațiilor din Certificatul de urbanism nr. 2032/177/M/42247 din 06.12.2017.

Parcarea se rezolvă în incintă proprie, conform Aviz Comisia Tehnică de Circulație PMB nr. 8452 din 13.06.2018.

Construcția propusă se va racorda la rețelele tehnico edilitare conform Studiu de rețele însușit de ing. Alina Maria Anca V.U.I.

Documentația este însoțită de studiu de însorire însușit de urb. Alexandra Bogdan și ilustrare volumetrică însușită de arh. Daniel Ciocăzanu.

Pentru documentația PUD – **Str. Miron Costin nr.50**, s-a emis Avizul Arhitectului Șef nr. 292 din 01.08.2018

Planul urbanistic de detaliu **Str. Miron Costin nr.50**, este instrumentul de proiectare urbană care detaliază modul specific de construire în raport cu funcționarea zonei și cu identitatea arhitecturală a acesteia, în baza unui studiu de specialitate, retragerile față de limitele laterale și posterioare ale parcelei, modul de ocupare a terenului, accesul auto și pietonal, conformarea arhitectural-volumetrică.

Consultarea publică s-a efectuat în conformitate cu prevederile Ordinului Nr. 2701 din 30 decembrie 2010 pentru aprobarea Metodologiei de informare și consultare a publicului cu privire la elaborarea sau revizuirea planurilor de amenajarea teritoriului și de urbanism și a H.C.L S.1. 259/21.12.2016 prin care s-a aprobat Regulamentul local de implicare a publicului în elaborarea sau revizuirea planurilor de urbanism și de amenajarea teritoriului ce intră în competența de aprobare a Consiliului Local al sectorului 1 București.

Proiectul de hotărâre privind aprobarea Planului Urbanistic de Detaliu (PUD) sus menționat, împreună cu anexele sale: Avizul Arhitectului Șef și Planurile de reglementări vizate spre neschimbare, însoțit de Raportul de specialitate al Arhitectului - Șef și Raportul Informării și Consultării Publicului, se supune dezbaterii Consiliului Local al Sectorului 1 București, în conformitate cu prevederile Art. 45 - alin. 2. lit. e, Art. 36 - alin. 2-lit. c și Art. 36- alin. 5 - lit.c din Legea Administrației Publice Locale Nr. 215/2001, republicată.

Șef birou ,  
Raluca Mihaela Epifan



Întocmit,  
Alina Miru



**DOCUMENTUL DE PLANIFICARE  
A PROCESULUI DE INFORMARE ȘI CONSULTARE A PUBLICULUI**

**DOCUMENTAȚIE P.U.D.**

Adresa:

**Str. Miron Costin nr. 50**

**Construire imobil locuință individuală S+P+2E-3R**

Art.10. – Documentul de planificare a procesului de informare și consultare a publicului în baza căruia se desfășoară procesul de participare cuprinde următoarele informații:

a) modalitatea prin care vor fi anunțați cei interesați și cei potențiali afectați referitor la inițierea procesului de elaborare a planului de urbanism sau amenajare a teritoriului și de schimbările propuse.

---

**Afișare pe site; Panou consultarea populației; Anunț intenție**

---

**Declarație de exonerare cu încheierea de autentificare nr. 29/11.01.2018**

---

b) modalitatea prin care li se va oferi ocazia celor afectați sau interesați de a discuta propunerea cu inițiatorul și proiectantul și de a-și exprima rezerve, a formula observații sau a sesiza probleme legate de propunerile din planul de urbanism sau amenajare a teritoriului, înainte de supunerea spre avizarea autorităților competente

---

**La sediul primăriei**

---

c) calendarul propus de inițiator pentru îndeplinirea obligațiilor de informare și consultare a publicului

---

**22.02.2018 – 22.03.2018**

---

d) datele de contact ale reprezentantului proiectantului, responsabil cu informarea și consultarea publicului

---

**S.C. ARX DESIGN CONCEPT S.R.L. – urb.Alexandra Bogdan (RUR: D, E, F6)**

---

**Șef Birou,  
Raluca Mihaela Epifan**



**Întocmit,  
Alina Miru**



**RAPORTUL INFORMĂRII ȘI CONSULTĂRII PUBLICULUI  
DOCUMENTAȚIE P.U.D.**

Adresa:

**Str. Miron Costin nr. 50**

**Construire imobil locuință individuală S+P+2E-3R**

**METODE DE INFORMARE UTILIZATE**

Art.11 - Raportul informării și consultării publicului, care fundamentează decizia consiliului local de adoptare sau neadoptare a planului de urbanism sau amenajare a teritoriului cuprinde:

a) detalii privind tehnicile și metodele utilizate de solicitant pentru a informa și a consulta publicul:

**Panou consultarea populației; Anunț intenție**

**Afișare pe site; Panou consultarea populației; Anunț intenție**

**Declarație de exonerare cu încheierea de autentificare nr. 29/11.01.2018**

1. datele și locurile tuturor întâlnirilor la care cetățenii au fost invitați să dezbată propunerea solicitantului  
**La sediul primăriei**

2. conținutul, datele de transmitere prin poșta și numărul trimiterilor poștale, inclusiv scrisori, invitații la întâlniri, buletine informative și alte publicații

**Panou consultarea populației; Anunț intenție**

**Afișare pe site; Panou consultarea populației; Anunț intenție**

3. numărul persoanelor care au participat la acest proces  
**3 (trei)**

b) un rezumat al problemelor, observațiilor și rezervelor exprimate de public pe parcursul procesului de informare și consultare, inclusiv  
**Nu este cazul**

1. modul în care solicitantul a rezolvat, intenționează să rezolve sau se va ocupa de problemele, observațiile și rezervele exprimate de public  
**Nu este cazul**

2. probleme, observații și rezerve pe care inițiatorul planului de urbanism sau amenajare a teritoriului nu poate sau nu e dispus să le rezolve, împreună cu motivația acestui lucru  
**Nu este cazul**

3. orice alte informații considerate necesare pentru a susține preluarea sau nepreluarea propunerilor  
**Nu este cazul**

**Șef Birou,  
Raluca Mihaela Epifan**



**Întocmit,  
Alina Miru**





Nr. 2772/27.08.2018

**MUNICIPIUL BUCUREȘTI**

**CONSILIUL LOCAL AL SECTORULUI 1**

Comisia de admitere a domeniului public, de organizare și dezvoltare urbanistică, realizarea lucrărilor publice, protecția mediului înconjurător a Consiliului Local al Sectorului 1

**RAPORT**

Privind:

Aprobarea Planului Urbanistic de Detaliu **PUD – Str. MIRON COSTIN NR. 50 - SECTOR 1, BUCUREȘTI**  
**Construire imobil locuință individuală S+P+2E-3R**  
construcții definitive pe terenuri proprietate privată situate în Sectorul 1 al Municipiului București.

Inițiator: Primarul Sectorului 1

Comisia întrunită în ședința din 27.08.2018 a luat în dezbateri Raportul de specialitate întocmit de Serviciul Secretariat General, Audiențe din cadrul aparatului de specialitate al Primarului Sectorului 1

În urma dezbaterilor Comisia hotărăște avizarea FAVORABILĂ/NEFAVORABILĂ a proiectului de hotărâre.

Obiecțiuni: \_\_\_\_\_

\_\_\_\_\_ Față de hotărârea Comisiei s-au exprimat următoarele opinii: \_\_\_\_\_

Rezultatul votului: FAVORABIL

**PREȘEDINTE,**

Daniel Chirvasa

Semnătura: \_\_\_\_\_

**SECRETAR,**

Oliver Păiuși

Semnătura: \_\_\_\_\_

**Membrii comisiei:**

Ilinca Macarie

Cristian Marian Neagu

~~Cristian Tudose~~

Victor Zamfir